

Home Kanuverleih ▾ OnlineShop ▾ Allgemein ▾

(c) Christian Platzeck - Verleih und Verkauf von Sportgeraeten - Kanuverleih - Embacher Str. 10 - D 93083 Niedertraubling - **Telefon 09401 / 51295**

[Home](#) [Verleih](#) [Verkauf](#) [Touren](#) [Weg](#) [Angebot](#) [Lexikon](#) [Boote](#)
[Regen](#) [Naab](#) [Vils](#) [Donau](#) [Altmühl](#) [Ilz](#) [Schwarzach](#) [Guggenberger](#)

Regen

Unter den Paddlern galt der Regen schon immer als einer der schönsten Wanderflüsse Bayerns. Die klassische Bootswanderstrecke beginnt vom Blaibacher Stausee (bei Kötzing), und führt in 5 Tagesetappen nach Regensburg. Der Charakter dieser Strecke ist ruhig und gemütlich. Der Bootswanderweg vom "Blaibacher See nach [Regensburg](#)" birgt auch für wenig geübte Paddler keine wirklich nennenswerten Schwierigkeiten. Die ausgebauten Umtragestellen, Rast- und Zeltplätze sowie Übernachtungsmöglichkeiten erleichtern die Wanderfahrt mit Gepäck. Die Ein- und Aussetzstellen, die Rast- und Gefahrenstellen sind beschildert. Bitte beachten Sie die Verhaltensregeln fuer die Durchfahrt des Schutzbereiches der [Regentalae](#).



nautilus@kanu-outdoor.de
[Wegbeschreibung](#)
[Impressum](#)
[AGB's](#)

Die offizielle Bootswanderstrecke vom Blaibacher See bis Regensburg














1. Tagesfahrt (Blaibach - Cham 22 km)
2. Tagesfahrt (Cham - Roding 22,5 km)
3. Tagesfahrt (Roding - Nittenau 23,5 km)
4. Tagesfahrt (Nittenau - Ramspau 19,5 km)
5. Tagesfahrt (Ramspau - Regensburg 20,5 km)



[Zeichen und Abkürzungen](#)

1. Tagesfahrt (Blaibach - Cham 22 km)

107,0	Blaibacher See: Einstieg am linken Ufer unterhalb der Wehrmauer, Sitzgruppe und Informationstafel.
105,5	Blaibach: Rastplatz am linken Ufer, Sitzgruppe, Grillplatz und Informationstafel. Vorsicht bei der Brücke: Steine, mittleres Joch durchfahren!
102,0	Miltach: Zwei Brückendurchfahrten: Steine im Flussbett! Rastplatz am linken Ufer, Sitzgruppe, Informationstafel am Sportplatz. Supermarkt in der Nähe.
100,0	Durchbrochener Felsriegel vor Urleiten, rechts fahrbar, Blockstrecke, starke Strömung.
99,0	Urleiten: Verblockte Schwallstrecke auf 300 Meter, flotte Strömung, Spritzdecke schliessen.
98,6	Wasserstand Chamerau
96,0	Chamerau: Wehranlage Chamerau Floßgasse, hohe Widerwellen, Ausstieg am linken Ufer (vor Wehr), ca. 300 Meter umtragen. Vor Strassenbrücke einsetzen, Untiefen mit Kehrwasser.
95,6	Chamerau: Rastplatz am linken Ufer (ca. 100 Meter nach Brücke), Sitzgruppe, Grillplatz, Informationstafel, WC.
89,5	Chammünster: Rastplatz am linken Ufer bei Satzdorfer See, Sitzgruppe,

	Informationstafel, bedeutende Münsterkirche, Urkirche des Oberen Bayerischen Waldes, Burgruine Ödenturm am Fusse des Lamberg.
86,5	 Cham: Wehranlage Cham-Altenstadt Rechts umtragen.
86,4	Rechts: Mündung der Chamb
85,0	           Cham: Rast- und Zeltplatz nach Strassenbrücke am rechten Ufer, Sitzgruppe, Informationstafel. Bootshaus des KC Graf Luckner Cham . Chamer Freizeitbad ca. 250 Meter entfernt, WC ca. 80 Meter von den Zeltplätzen. Homepage Cham 















[Kanuverleih am Regen](#) -- Nautilus Kanu Outdoor -- 09401 / 51295 --[^]--1--2--3--4--5


















2. Tagesfahrt (Cham - Roding 22,5 km)

85,0	           Cham: Einstieg am Rast- und Zeltplatz Cham Homepage Cham 
84,0	    Cham: Wehranlage Cham-Grabenmühle. Ausstieg am rechten Ufer, ca. 70 Meter umtragen, malerisches "Biortor". Bei Brückendurchfahrt, Vorsicht, Steine im Flussbett. Drehort des SW Anti-Kriegs-Film "Die Brücke". Infotafel auf der Brücke. Seit 2004-08 Bootsruische.
73,5	   Untertraubenbach: Rastplatz am rechten Ufer beim Fluss-Schwimmbad, Wetterunterstand, Sitzgruppe, Grillplatz, Informationstafel, Trocken-WC. Aussichtsturm ü. d. Wiesenbrüter-Gebiet d. Regentalae. Bitte beachten Sie die Verhaltensregeln fuer die Durchfahrt der Regentalae!
70,0	 Pösing: Strassenbrücke: Vorsicht bei Durchfahrt, Schrägströmung, 2. Joch von rechts benutzen
63,0	           Roding: Rast- und Zeltplatz "Esper" am linken Ufer ca. 100 Meter vor Strassenbrücke, Sitzgruppe, Grillplatz, Informationstafel. WC ca. 250 Meter entfernt im Kanu-Clubhaus "Rodinger Reib´n Paddler". Homepage Roding 

[Kanuverleih am Regen](#) -- Nautilus Kanu Outdoor -- 09401 / 51295 --[^]--1--2--3--4--5





3. Tagesfahrt: (Roding - Nittenau 23,5 km)


63,0	           Roding: Einstieg: Rast- und Zeltplatz "Esper" Homepage Roding 
62,9	  Roding: Wehranlage Roding-Petersmühle. Strassenbrücke linkes Joch durchfahren, auf der linken Flussseite bleiben, geradeaus weiterfahren. Wehranlage Petermühle kann durchfahren werden. Hinweisschilder beachten! Nicht durch die seitlichen Durchbrüche fahren, da Kentergefahr durch Seitenströmung!
61,5	Heilbrünnl: Felsen im Flussbett, nach ca. 500 Meter Wallfahrtskirche Heilbrünnl
61,0	

	 Wasserstand Kienhof
58,0	 Wiesing: Wehranlage Wiesing-Regenmühle. Am rechten Ufer Umtrageeinrichtung, links Triebwerkanlage mit malerischem Wasserrad. Hier auf Netze im Fluss achten.
56,0	 Dicherling: Wehranlage. Am linken Ufer Umtrageeinrichtung, rechts Stau- und Triebwerkanlage.
49,5	    Walderbach: Wehranlage Haselmühle mit stillgelegter Flossgasse. Auf der linken Flussseite wurde im Fluß bei der neuerrichteten Wasserkraftanlage eine Umtrageeinrichtung geschaffen. Von beidseitigen Treppen aus kann das Boot über das Wehr gezogen werden. Romanische Klosterkirche aus dem 12.Jh., Kreismuseum im barocken Klostergebäude, Lehrgarten im Klosterhof. Nach dem Wehr auf der linken Seite ein schöner Rastplatz
47,0	    Reichenbach: Rast- und Zeltplatz am linken Ufer vor der Strassenbrücke, Sitzgruppe, Grillplatz, Informationstafel, WC. Romanische Klosterkirche 12. Jh. mit barocker Innenausstattung.
46,6	 Regenmühle: Wehranlage. Einfahrt links in Mühlenkanal, Umtrageeinrichtung bei der stillgelegten Flossgasse am rechten Ufer auf der Insel.
45,0	 Tiefenbach: Wehranlage Ausstieg am rechten Ufer vor der Wehrmauer, ca. 100 Meter umtragen, seit 2003 kann das Wehr auch in der neuen Fischwandergasse durchfahren werden.
40,0	       Nittenau: Vor dem Wehr nach links in den Mühlenkanal einfahren. Ausstieg am linken Ufer beim Kraftwerk. Nach ca. 200 Meter Haus des Gastes. Rastplatz, Informationstafel. Wehranlage ca. 150 Meter umtragen und nach der Strassenbrücke wieder einsetzen. Campingplatz und Freibad nach ca 1000 Meter am rechten Ufer. Größere Gruppen dort vorher Anmelden! Seit 2006-08 gibt es im Hauptarm bei der Staumauer genau in der Mitte eine Fischwandergasse. Homepage Nittenau 

[Kanuverleih am Regen](#) -- Nautilus Kanu Outdoor -- 09401 / 51295 --[^]--1--2--3--4--5

4. Tagesfahrt: (Nittenau - Ramspau 19,5 km)

40,0	       Nittenau: Einstieg: Strassenbrücke Ortsmitte bei Park- und Dultplatz Homepage Nittenau 
39,0	Bei Niedrigwasser auf Felsen in der Regenschleife achten!
33,0	 Stefling: Wehranlage. Ausstieg am rechten Ufer vor dem Schrägwehr, ca. 300 Meter auf der Strasse umtragen. Seit ein paar Jahren können die Boote auch leer durch die Fischwandergasse gezogen werden. Links Burganlage Stefling.
28,0	     Marienthal: Rastplatz am linken Ufer mit privater Zeltmöglichkeit beim Gasthaus, WC, Informationstafel. Rechts: Ruine Stockenfels "Geisterschloss". Vom Marienthal flussabwärts auf 4 Kilometer große runde Felsen im Flussbett.
26,5	Hinterberg: Schwallstrecke auf ca. 200 Meter.
24,0	 Heilinghausen: Rastplatz am linken Ufer, Sitzgruppe, Informationstafel.

22,0	"Wimmersheim" Rastplatz für Wandergruppen (ab 10 Pers.) am rechten Ufer, rechtzeitige Anmeldung beim Fremdenverkehrsamt Regenstauf erforderlich.
20,5	 Ramspau: (2004 Schönstes Dorf der Oberpfalz) Barockschloesschen. Links Badeplatz und grosser Kiesparkplatz. Am linken Ufer Rast- und Übernachtungsplatz (grössere Gruppen sollten sich bei der Gemeinde Regenstauf anmelden), Flußbadeplatz, Sitzgruppe, Informationstafel, Wehranlage rechts 120 Meter zu umtragen. Übernachtung nur für Bootsfahrer erlaubt. Biergärten im Dorf. Bitte Nachtruhe einhalten! 2006 Neubau der Fußgängerbrücke und Sanierung des Übernachtungsplatzes. Seit 2007 Übernachtungen am Badeplatz möglich. Hier sind sanitäre Anlagen und Trinkwasserversorgung.

[Kanuverleih am Regen](#) -- Nautilus Kanu Outdoor -- 09401 / 51295 --[^]--1--2--3--4--5

5. Tagesfahrt: (Ramspau - Regensburg 20,5 km)

20,5	 Ramspau: Einstieg: Rastplatz
17,0	 Regenstauf: Rastplatz links am Fluss-Schwimmbad auf der Halbinsel, Sitzgruppe, Informationstafel, WC, Parkplatz, guter Ausstieg für Zugfahrer (Bahnhof Regenstauf)
16,0	 Regenstauf: Wehranlage. Am linken Ufer ca. 200 Meter umtragen. Achtung Feuchtwiese. Beim Bahnhof Regenstauf grosser Parkplatz, gute Bus und Zugverbindung nach Regensburg und Rückfahrtmöglichkeit nach Roding, Cham, Blaubach über Schwandorf. Homepage Regenstauf 📌
10,5	 Laub: Rastplatz am linken Ufer, Sitzgruppe, Informationstafel, WC.
10,0	 Regendorf: Wehranlage. Ausstieg vor dem Wehr, am rechten Ufer, kurz nach der Strassenbrücke ca. 70 Meter umtragen. Rechts neben dem Schloss ist ein Lagerplatz für Pfadfinder im geschlossenem Gelände.
4,5	 Pielmühle: Wehranlage mit Bootsruutsche, Rastplatz am rechten Ufer mit Umtragungsmöglichkeit, beliebter Badeplatz der Regensburger, Sitzgruppe, Informationstafel, WC.
0,0	 Regensburg: Bei der Niebelungenbrücke mündet der Regen in die Donau . Ausstieg am rechten Donauufer bei der DLRG-Station, Parkplatz beim Eisstadion, Jugendherberge. Bitte die Rampe sofort wieder frei machen, da dies der offizielle Einstieg der Berufsfeuerwehr und Wasserrettung ist. Bitte den eigenen Müll wieder mitnehmen! Von hier aus Rückfahrt per Zug nach Regenstauf, Roding, Cham und Blaubach Ort möglich (gute Verbindungen). Homepage Regensburg 📌 Allgemeine Informationen über Sehenswürdigkeiten, Unterkünfte, Pensionen, Hotels, Restaurants, Freizeitangebote und schöne Ausflugsziele in Regensburg 📌

[Kanuverleih am Regen](#) -- Nautilus Kanu Outdoor -- 09401 / 51295 --[^]--1--2--3--4--5



01.05.1998 kurz vor dem Ausstieg in Ramspau (4. Tagesetappe)

Zeichen und Abkürzungen

 Wehr, Staustufe	 Parkplatz	 Campingplatz	 Lagerfeuer möglich
 Pegelstandsanzeiger	 Parkhaus	 Pension	
 Krankenhaus	 Rastplatz	 Hotel	
 Brücke	 Gasthaus	 Sehenswürdigkeit	
 Bahnhof	 Zeltplatz	 Einkaufsmöglichkeiten	

[Kanuverleih am Regen](#) -- Nautilus Kanu Outdoor -- 09401 / 51295 --[^]--1--2--3--4--5

[^Top](#)

[Regen](#) [Naab](#) [Vils](#) [Donau](#) [Altmühl](#) [Ilz](#) [Schwarzach](#) [Guggenberger](#)

[Home](#) [Verleih](#) [Verkauf](#) [Touren](#) [Weg](#) [Angebot](#) [Lexikon](#) [Boote](#)

(c) Christian Platzeck - Verleih und Verkauf von Sportgeräten - Kanuverleih - Embacher Str. 10 - D 93083 Niedertraubling - **Telefon 09401 / 51295**